



ಅನುಬಂಧ

ಜಲಾನಯನ ಯೋಜನೆಗಳ ಚಟುವಟಿಕೆ/ಕಾಮಗಾರಿಗಳನ್ನು ಅಂತರ್ಜಾಲದಲ್ಲಿ ಅಳವಡಿಸಲು ಸಂಕ್ಷಿಪ್ತ ಮಾಹಿತಿ

ಯೋಜನೆಯ ಹೆಸರು:	PMKSY-WDC 2.0
ವರ್ಷ:	2021-22
ಕಾಮಗಾರಿಯ/ ಚಟುವಟಿಕೆಯ ಹೆಸರು:	Raising of polythene bagged seedlings and maintenance of size 8*12 size
ಕಾಮಗಾರಿ/ಚಟುವಟಿಕೆಯ ಛಾಯಚಿತ್ರ (photo with Lat &Long)	 <p>Latitude: 15.002466 Longitude: 76.191067 Elevation: 522.84±6 m Accuracy: 14.3 m Time: 28-06-2023 10:46 Note: Malvi nursery HB halli</p> <p>Powered by NoteCam</p>
ಸರ್ವೆ ನಂಬರ್:	297
ಅಕ್ಷಾಂಶ ಮತ್ತು ರೇಖಾಂಶ:	N 15.002308 E76.190962
ಗ್ರಾಮ:	Malvi
ತಾಲ್ಲೂಕು:	Hagari bommanahalli
ಜಿಲ್ಲೆ:	Vijayanagara
ಕಾಮಗಾರಿ/ ಚಟುವಟಿಕೆಯ ಅಂದಾಜು ಮೊತ್ತ (ರೂಪಾಯಿಗಳಲ್ಲಿ)	12,41,000/-
ಕಾಮಗಾರಿ/ ಚಟುವಟಿಕೆಯ ಕುರಿತು ಸಂಕ್ಷಿಪ್ತ ವಿವರ (ಸಮುದಾಯ ಕಾಮಗಾರಿಯಾಗಿದ್ದರೆ ಅಂದಾಜು ನೀರು ಸಂಗ್ರಹಣೆ (Cubic Meter), ರಕ್ಷಣಾತ್ಮಕ ನೀರಾವರಿ ಪ್ರದೇಶ, ಫಲಾನುಭವಿಗಳ ಸಂಖ್ಯೆ ವೈಯಕ್ತಿಕ ಕಾಮಗಾರಿಯಾಗಿದ್ದರೆ, ಫಲಾನುಭವಿ ಹೆಸರು, ಚಟುವಟಿಕೆಯಿಂದ ಪಡೆಯುತ್ತಿರುವ ಲಾಭ)	PMKSY-WDC 2.0 ಯೋಜನೆಯಡಿಯಲ್ಲಿ ಅರಣ್ಯ ಘಟಕದ ಅಡಿಯಲ್ಲಿ ಕೊಟ್ಟೂರು ತಾಲೂಕು ಜಲಾನಯನ ವ್ಯಾಪ್ತಿ ಯಲ್ಲಿ ಸಸಿಗಳನ್ನು ನೆಡಲು ಹಗರಿಬೊಮ್ಮನಹಳ್ಳಿ ತಾಲೂಕು ಮಾಲವಿ ಸಸ್ಯಕ್ಷೇತ್ರ ದಲ್ಲಿ 2021-22ರಲ್ಲಿ 50000 8*12 ಅಳತೆಯ ಬ್ಯಾಗಿನ ಸಸಿಗಳನ್ನು ಬೆಳೆಸಲಾಗಿದೆ.ಸದರಿ ಸಸ್ಯಕ್ಷೇತ್ರದಲ್ಲಿ ಮಹಾಗನಿ,ಸಾಗುವಾನಿ,ಸಿಲ್ವರ ಓಕ್,ಪೇರಲ,ನಿಂಬು,ಕರಿಬೇವು,ಹೊಂಗಿ,ಹುಣಸೆ,ನೇರಳೆ,ಬೇವು,ಗಿರಿಸಿಡಿಯಾ ಮುಂತಾದ ಸಸಿಗಳು ಉತ್ತಮ ವಾಗಿ ಬೆಳೆದಿರುತ್ತವೆ


ಅನುಬಂಧ

ಜಲಾನಯನ ಯೋಜನೆಗಳ ಚಟುವಟಿಕೆ/ಕಾಮಗಾರಿಗಳನ್ನು ಅಂತರ್ಜಾಲದಲ್ಲಿ ಅಳವಡಿಸಲು ಸಂಕ್ಷಿಪ್ತ ಮಾಹಿತಿ

ಯೋಜನೆಯ ಹೆಸರು:	PMKSY-WDC 2.0
ವರ್ಷ:	2021-22
ಕಾಮಗಾರಿಯ/ ಚಟುವಟಿಕೆಯ ಹೆಸರು:	Raising of polythene bagged seedlings and maintenance of size 8*12 size
ಕಾಮಗಾರಿ/ಚಟುವಟಿಕೆಯ ಛಾಯಚಿತ್ರ (photo with Lat &Long)	 <p>Latitude: 15.002308 Longitude: 76.190962 Elevation: 532.65±10 m Accuracy: 12.1 m Time: 28-06-2023 10:47 Note: Malvi nursery HB halli</p> <p>Powered by NoteCam</p>
ಸರ್ವೆ ನಂಬರ್:	297
ಅಕ್ಷಾಂಶ ಮತ್ತು ರೇಖಾಂಶ:	N 15.002308 E76.190962
ಗ್ರಾಮ:	Malvi
ತಾಲ್ಲೂಕು:	Hagari bommanahalli
ಜಿಲ್ಲೆ:	Vijayanagara
ಕಾಮಗಾರಿ/ ಚಟುವಟಿಕೆಯ ಅಂದಾಜು ಮೊತ್ತ (ರೂಪಾಯಿಗಳಲ್ಲಿ)	0.00
ಕಾಮಗಾರಿ/ ಚಟುವಟಿಕೆಯ ಕುರಿತು ಸಂಕ್ಷಿಪ್ತ ವಿವರ (ಸಮುದಾಯ ಕಾಮಗಾರಿಯಾಗಿದ್ದರೆ ಅಂದಾಜು ನೀರು ಸಂಗ್ರಹಣೆ (Cubic Meter), ರಕ್ಷಣಾತ್ಮಕ ನೀರಾವರಿ ಪ್ರದೇಶ, ಫಲಾನುಭವಿಗಳ ಸಂಖ್ಯೆ ವೈಯಕ್ತಿಕ ಕಾಮಗಾರಿಯಾಗಿದ್ದರೆ, ಫಲಾನುಭವಿ ಹೆಸರು, ಚಟುವಟಿಕೆಯಿಂದ ಪಡೆಯುತ್ತಿರುವ ಲಾಭ)	PMKSY-WDC 2.0 ಯೋಜನೆಯಡಿಯಲ್ಲಿ ಅರಣ್ಯ ಘಟಕದ ಅಡಿಯಲ್ಲಿ ಕೊಟ್ಟಿರುವ ತಾಲೂಕು ಜಲಾನಯನ ವ್ಯಾಪ್ತಿಯಲ್ಲಿ ಸಸಿಗಳನ್ನು ನೆಡಲು ಹಗರಿಬೊಮ್ಮನಹಳ್ಳಿ ತಾಲೂಕು ಮಾಲವಿ ಸಸ್ಯಕ್ಷೇತ್ರ ದಲ್ಲಿ 2021-22ರಲ್ಲಿ 50000 8*12 ಅಳತೆಯ ಬ್ಯಾಗಿನ ಸಸಿಗಳನ್ನು ಬೆಳೆಸಲಾಗಿದೆ.ಸದರಿ ಸಸ್ಯಕ್ಷೇತ್ರದಲ್ಲಿ ಮಹಾಗನಿ,ಸಾಗುವಾನಿ,ಸಿಲ್ವರ ಓಕ್,ಪೇರಲ,ನಿಂಬು,ಕರಿಬೇವು,ಹೊಂಗಿ,ಹುಣಸೆ,ನೇರಳೆ,ಬೇವು,ಗ್ಲಿರಿಸಿಡಿಯಾ ಮುಂತಾದ ಸಸಿಗಳು ಉತ್ತಮ ವಾಗಿ ಬೆಳೆದಿರುತ್ತವೆ


ಅನುಬಂಧ

ಜಲಾನಯನ ಯೋಜನೆಗಳ ಚಟುವಟಿಕೆ/ಕಾಮಗಾರಿಗಳನ್ನು ಅಂತರ್ಜಾಲದಲ್ಲಿ ಅಳವಡಿಸಲು ಸಂಕ್ಷಿಪ್ತ ಮಾಹಿತಿ

ಯೋಜನೆಯ ಹೆಸರು:	PMKSY-WDC 2.0
ವರ್ಷ:	2021-22
ಕಾಮಗಾರಿಯ/ ಚಟುವಟಿಕೆಯ ಹೆಸರು:	Raising of polythene bagged seedlings and maintenance of size 8*12 size
ಕಾಮಗಾರಿ/ಚಟುವಟಿಕೆಯ ಛಾಯಚಿತ್ರ (photo with Lat &Long)	 <p>Latitude: 15.002367 Longitude: 76.191119 Elevation: 519.88±10 m Accuracy: 16.9 m Time: 28-06-2023 10:44 Note: Malvi nursery HB halli</p> <p>Powered by NotCam</p>
ಸರ್ವೆ ನಂಬರ್:	297
ಅಕ್ಷಾಂಶ ಮತ್ತು ರೇಖಾಂಶ:	N 15.002308 E76.190962
ಗ್ರಾಮ:	Malvi
ತಾಲ್ಲೂಕು:	Hagari bommanahalli
ಜಿಲ್ಲೆ:	Vijayanagara
ಕಾಮಗಾರಿ/ ಚಟುವಟಿಕೆಯ ಅಂದಾಜು ಮೊತ್ತ (ರೂಪಾಯಿಗಳಲ್ಲಿ)	0.00
ಕಾಮಗಾರಿ/ ಚಟುವಟಿಕೆಯ ಕುರಿತು ಸಂಕ್ಷಿಪ್ತ ವಿವರ (ಸಮುದಾಯ ಕಾಮಗಾರಿಯಾಗಿದ್ದರೆ ಅಂದಾಜು ನೀರು ಸಂಗ್ರಹಣೆ (Cubic Meter), ರಕ್ಷಣಾತ್ಮಕ ನೀರಾವರಿ ಪ್ರದೇಶ, ಫಲಾನುಭವಿಗಳ ಸಂಖ್ಯೆ ವೈಯಕ್ತಿಕ ಕಾಮಗಾರಿಯಾಗಿದ್ದರೆ, ಫಲಾನುಭವಿ ಹೆಸರು, ಚಟುವಟಿಕೆಯಿಂದ ಪಡೆಯುತ್ತಿರುವ ಲಾಭ)	PMKSY-WDC 2.0 ಯೋಜನೆಯಡಿಯಲ್ಲಿ ಅರಣ್ಯ ಘಟಕದ ಅಡಿಯಲ್ಲಿ ಕೊಟ್ಟೂರು ತಾಲೂಕು ಜಲಾನಯನ ವ್ಯಾಪ್ತಿಯಲ್ಲಿ ಸಸಿಗಳನ್ನು ನೆಡಲು ಹಗರಿಬೊಮ್ಮನಹಳ್ಳಿ ತಾಲೂಕು ಮಾಲವಿ ಸಸ್ಯಕ್ಷೇತ್ರ ದಲ್ಲಿ 2021-22ರಲ್ಲಿ 50000 8*12 ಅಳತೆಯ ಬ್ಯಾಗಿನ ಸಸಿಗಳನ್ನು ಬೆಳೆಸಲಾಗಿದೆ. ಸದರಿ ಸಸ್ಯಕ್ಷೇತ್ರದಲ್ಲಿ ಮಹಾಗನಿ, ಸಾಗುವಾನಿ, ಸಿಲ್ವರ ಓಕ್, ಪೇರಲ, ನಿಂಬು, ಕರಿಬೇವು, ಹೊಂಗಿ, ಹುಣಸೆ, ನೇರಳೆ, ಬೇವು, ಗಿರಿಸಿದಿಯಾ ಮುಂತಾದ ಸಸಿಗಳು ಉತ್ತಮ ವಾಗಿ ಬೆಳೆದಿರುತ್ತವೆ


ಅನುಬಂಧ

ಜಲಾನಯನ ಯೋಜನೆಗಳ ಚಟುವಟಿಕೆ/ಕಾಮಗಾರಿಗಳನ್ನು ಅಂತರ್ಜಾಲದಲ್ಲಿ ಅಳವಡಿಸಲು ಸಂಕ್ಷಿಪ್ತ ಮಾಹಿತಿ

ಯೋಜನೆಯ ಹೆಸರು:	PMKSY-WDC 2.0
ವರ್ಷ:	2021-22
ಕಾಮಗಾರಿಯ/ ಚಟುವಟಿಕೆಯ ಹೆಸರು:	Raising of polythene bagged seedlings and maintenance of size 8*12 size
ಕಾಮಗಾರಿ/ಚಟುವಟಿಕೆಯ ಛಾಯಚಿತ್ರ (photo with Lat &Long)	 <p>Latitude: 15.002347 Longitude: 76.191114 Elevation: 518.77±6 m Accuracy: 5.6 m Time: 28-06-2023 10:43 Note: Malvi nursery HB halli</p> <p>Powered by NoteCam</p>
ಸರ್ವೆ ನಂಬರ್:	297
ಅಕ್ಷಾಂಶ ಮತ್ತು ರೇಖಾಂಶ:	N 15.002308 E76.190962
ಗ್ರಾಮ:	Malvi
ತಾಲ್ಲೂಕು:	Hagari bommanahalli
ಜಿಲ್ಲೆ:	Vijayanagara
ಕಾಮಗಾರಿ/ ಚಟುವಟಿಕೆಯ ಅಂದಾಜು ಮೊತ್ತ (ರೂಪಾಯಿಗಳಲ್ಲಿ)	0.00
ಕಾಮಗಾರಿ/ ಚಟುವಟಿಕೆಯ ಕುರಿತು ಸಂಕ್ಷಿಪ್ತ ವಿವರ (ಸಮುದಾಯ ಕಾಮಗಾರಿಯಾಗಿದ್ದರೆ ಅಂದಾಜು ನೀರು ಸಂಗ್ರಹಣೆ (Cubic Meter), ರಕ್ಷಣಾತ್ಮಕ ನೀರಾವರಿ ಪ್ರದೇಶ, ಫಲಾನುಭವಿಗಳ ಸಂಖ್ಯೆ ವೈಯಕ್ತಿಕ ಕಾಮಗಾರಿಯಾಗಿದ್ದರೆ, ಫಲಾನುಭವಿ ಹೆಸರು, ಚಟುವಟಿಕೆಯಿಂದ ಪಡೆಯುತ್ತಿರುವ ಲಾಭ)	PMKSY-WDC 2.0 ಯೋಜನೆಯಡಿಯಲ್ಲಿ ಅರಣ್ಯ ಘಟಕದ ಅಡಿಯಲ್ಲಿ ಕೊಟ್ಟಿರುವ ತಾಲೂಕು ಜಲಾನಯನ ವ್ಯಾಪ್ತಿ ಯಲ್ಲಿ ಸಸಿಗಳನ್ನು ನೆಡಲು ಹಗರಿಬೊಮ್ಮನಹಳ್ಳಿ ತಾಲೂಕು ಮಾಲವಿ ಸಸ್ಯಕ್ಷೇತ್ರ ದಲ್ಲಿ 2021-22ರಲ್ಲಿ 50000 8*12 ಅಳತೆಯ ಬ್ಯಾಗಿನ ಸಸಿಗಳನ್ನು ಬೆಳೆಸಲಾಗಿದೆ. ಸದರಿ ಸಸ್ಯಕ್ಷೇತ್ರದಲ್ಲಿ ಮಹಾಗನಿ, ಸಾಗುವಾನಿ, ಸಿಲ್ವರ ಓಕ್, ಪೇರಲ, ನಿಂಬು, ಕರಿಬೇವು, ಹೊಂಗಿ, ಹುಣಸೆ, ನೇರಳೆ, ಬೇವು, ಗಿರಿಸಿಡಿಯಾ ಮುಂತಾದ ಸಸಿಗಳು ಉತ್ತಮ ವಾಗಿ ಬೆಳೆದಿರುತ್ತವೆ

ಅನುಬಂಧ

ಜಲಾನಯನ ಯೋಜನೆಗಳ ಚಟುವಟಿಕೆ/ಕಾಮಗಾರಿಗಳನ್ನು ಅಂತರ್ಜಾಲದಲ್ಲಿ ಅಳವಡಿಸಲು ಸಂಕ್ಷಿಪ್ತ ಮಾಹಿತಿ

ಯೋಜನೆಯ ಹೆಸರು:	PMKSY-WDC 2.0
ವರ್ಷ:	2021-22
ಕಾಮಗಾರಿಯ/ ಚಟುವಟಿಕೆಯ ಹೆಸರು:	Raising of polythene bagged seedlings and maintenance of size 8*12 size
ಕಾಮಗಾರಿ/ಚಟುವಟಿಕೆಯ ಛಾಯಚಿತ್ರ (photo with Lat &Long)	 <p>Latitude: 15.002369 Longitude: 76.190942 Elevation: 536.8±9 m Accuracy: 12.8 m Time: 28-06-2023 10:47 Note: Malvi nursery HB halli</p> <p>Powered by NoteCam</p>
ಸರ್ವೆ ನಂಬರ್:	297
ಅಕ್ಷಾಂಶ ಮತ್ತು ರೇಖಾಂಶ:	N 15.002308 E76.190962
ಗ್ರಾಮ:	Malvi
ತಾಲ್ಲೂಕು:	Hagari bommanahalli
ಜಿಲ್ಲೆ:	Vijayanagara
ಕಾಮಗಾರಿ/ ಚಟುವಟಿಕೆಯ ಅಂದಾಜು ಮೊತ್ತ (ರೂಪಾಯಿಗಳಲ್ಲಿ)	0.00
ಕಾಮಗಾರಿ/ ಚಟುವಟಿಕೆಯ ಕುರಿತು ಸಂಕ್ಷಿಪ್ತ ವಿವರ (ಸಮುದಾಯ ಕಾಮಗಾರಿಯಾಗಿದ್ದರೆ ಅಂದಾಜು ನೀರು ಸಂಗ್ರಹಣೆ (Cubic Meter), ರಕ್ಷಣಾತ್ಮಕ ನೀರಾವರಿ ಪ್ರದೇಶ, ಫಲಾನುಭವಿಗಳ ಸಂಖ್ಯೆ ವೈಯಕ್ತಿಕ ಕಾಮಗಾರಿಯಾಗಿದ್ದರೆ, ಫಲಾನುಭವಿ ಹೆಸರು, ಚಟುವಟಿಕೆಯಿಂದ ಪಡೆಯುತ್ತಿರುವ ಲಾಭ)	PMKSY-WDC 2.0 ಯೋಜನೆಯಡಿಯಲ್ಲಿ ಅರಣ್ಯ ಘಟಕದ ಅಡಿಯಲ್ಲಿ ಕೊಟ್ಟೂರು ತಾಲೂಕು ಜಲಾನಯನ ವ್ಯಾಪ್ತಿ ಯಲ್ಲಿ ಸಸಿಗಳನ್ನು ನೆಡಲು ಹಗರಿಬೊಮ್ಮನಹಳ್ಳಿ ತಾಲೂಕು ಮಾಲವಿ ಸಸ್ಯಕ್ಷೇತ್ರ ದಲ್ಲಿ 2021-22ರಲ್ಲಿ 50000 8*12 ಅಳತೆಯ ಬ್ಯಾಗಿನ ಸಸಿಗಳನ್ನು ಬೆಳೆಸಲಾಗಿದೆ.ಸದರಿ ಸಸ್ಯಕ್ಷೇತ್ರದಲ್ಲಿ ಮಹಾಗನಿ,ಸಾಗುವಾನಿ,ಸಿಲ್ವರ ಓಕ್,ಪೇರಲ,ನಿಂಬು,ಕರಿಬೇವು,ಹೊಂಗಿ,ಹುಣಸೆ,ನೇರಳೆ,ಬೇವು,ಗ್ಲಿರಿಸಿಡಿಯಾ ಮುಂತಾದ ಸಸಿಗಳು ಉತ್ತಮ ವಾಗಿ ಬೆಳೆದಿರುತ್ತವೆ